

«СОГЛАСОВАНО»

Начальник отдела образования
администрации Невского
района Санкт-Петербурга
Л.И. Чалганская
2023 г.



«УТВЕРЖДАЮ»

И.о. заведующего
ГБДОУ № 127
Невского района
Санкт-Петербурга
А.А. Трухова
2023 г.



«СОГЛАСОВАНО»

Начальник отдела ГИБДД
УМВД России
Невского района Санкт-
Петербурга
Е.В. Буймер
2023 г.



ПАСПОРТ

**дорожной безопасности образовательной организации
Государственного бюджетного дошкольного образовательного
учреждения детского сада №127
Невского района Санкт-Петербурга**

Государственного бюджетного дошкольного образовательного учреждения
детского сада №127 Невского района Санкт-Петербурга

Тип образовательной организации дошкольное образовательное учреждение

Юридический адрес: 192076, Санкт-Петербург, Рыбацкий проспект,
дом 43, корпус 2, литера А

Фактический адрес: 192076, Санкт-Петербург, Рыбацкий проспект,
дом 43, корпус 2, литера А

Руководители образовательной организации:

И.о.заведующего Трухова Александрина Александровна 8-(812)-700-79-78
(фамилия, имя, отчество) (телефон)

Заместитель
заведующего Зубкова Маргарита Аркадьевна 8-(812)-700-79-78
(фамилия, имя, отчество) (телефон)

Ответственные работники
муниципального органа
образования ведущий специалист Матвеева Виктория Игоревна
(должность) (фамилия, имя, отчество)
8-(812)-417-37-32
(телефон)

Ответственные от
Госавтоинспекции капитан полиции Гундосов Вадим Юрьевич,
(должность) (фамилия, имя, отчество)
8-(812)-573-56-61
(телефон)
капитан полиции Иванова Наталия Викторовна,
(должность) (фамилия, имя, отчество)
8-(812)-362-19-24

Ответственные работники
за мероприятия по профилактике
детского травматизма воспитатель Михайлова Ольга Вячеславовна
(должность) (фамилия, имя, отчество)
8-(812)-700-79-78
(телефон)

Руководитель или ответственный

работник дорожно-эксплуатационной
организации, осуществляющей
содержание улично-дорожной
сети (УДС)*

генеральный директор АО «ГК
«Омега»

Ваштаев Павел Васильевич 8-(812)-339-00-78
(фамилия, имя, отчество) (телефон)

Руководитель или ответственный
работник дорожно-эксплуатационной
организации, осуществляющей
содержание технических средств
организации дорожного
движения (ТСОДД)*

директор СПб ГКУ «Дирекция по
организации дорожного движения
Санкт-Петербурга»

Мушта Валерий Николаевич 8-(812)-241-25-72 .
(фамилия, имя, отчество) (телефон)
Диспетчерская служба 8-(812)-576-61-91 .
(фамилия, имя, отчество) (телефон)

Количество обучающихся (учащихся, воспитанников) 300 .

Наличие уголка по БДД имеются в каждой возрастной группе .
(если имеется, указать место расположения)

Наличие класса по БДД нет .
(если имеется, указать место расположения)

Наличие автогородка (площадки) по БДД нет .

Наличие автобуса в образовательной организации нет .
(при наличии автобуса)

Владелец автобуса _____
(ОО, муниципальное образование и др.)

Время пребывания детей в образовательной организации: 07.00 – 19.00 .

Телефоны оперативных служб:

1. ГУВД по Санкт-Петербургу и Ленинградской области:

* Дорожно-эксплуатационные организации, осуществляющие содержание УДС и ТСОДД, несут ответственность в соответствии с законодательством Российской Федерации (Федеральный закон «О безопасности дорожного движения» от 10 декабря 1995 г. № 196-ФЗ, Кодекс Российской Федерации об административных правонарушениях, Гражданский кодекс Российской Федерации)

8-(812)-573-21-81 – служба доверия

8-(812)-573-57-15 – дежурная часть УМВД России по Невскому району

2. ГИБДД по Санкт-Петербургу и Ленинградской области:

8-(812)- 573-21-81– служба доверия

8-(812)- 573-27-64- дежурная часть

3. Северо-Западное управление внутренних дел на транспорте:

8-(800)-200-16-02 – служба доверия

8-(812)-271-75-22 - дежурная часть

Содержание

I. План-схемы образовательной организации (сокращение – ОО).

1. Район расположения образовательной организации, пути движения транспортных средств и детей (обучающихся).

2. Организация дорожного движения в непосредственной близости от образовательной организации с размещением соответствующих технических средств организации дорожного движения, маршруты движения детей и расположение парковочных мест.

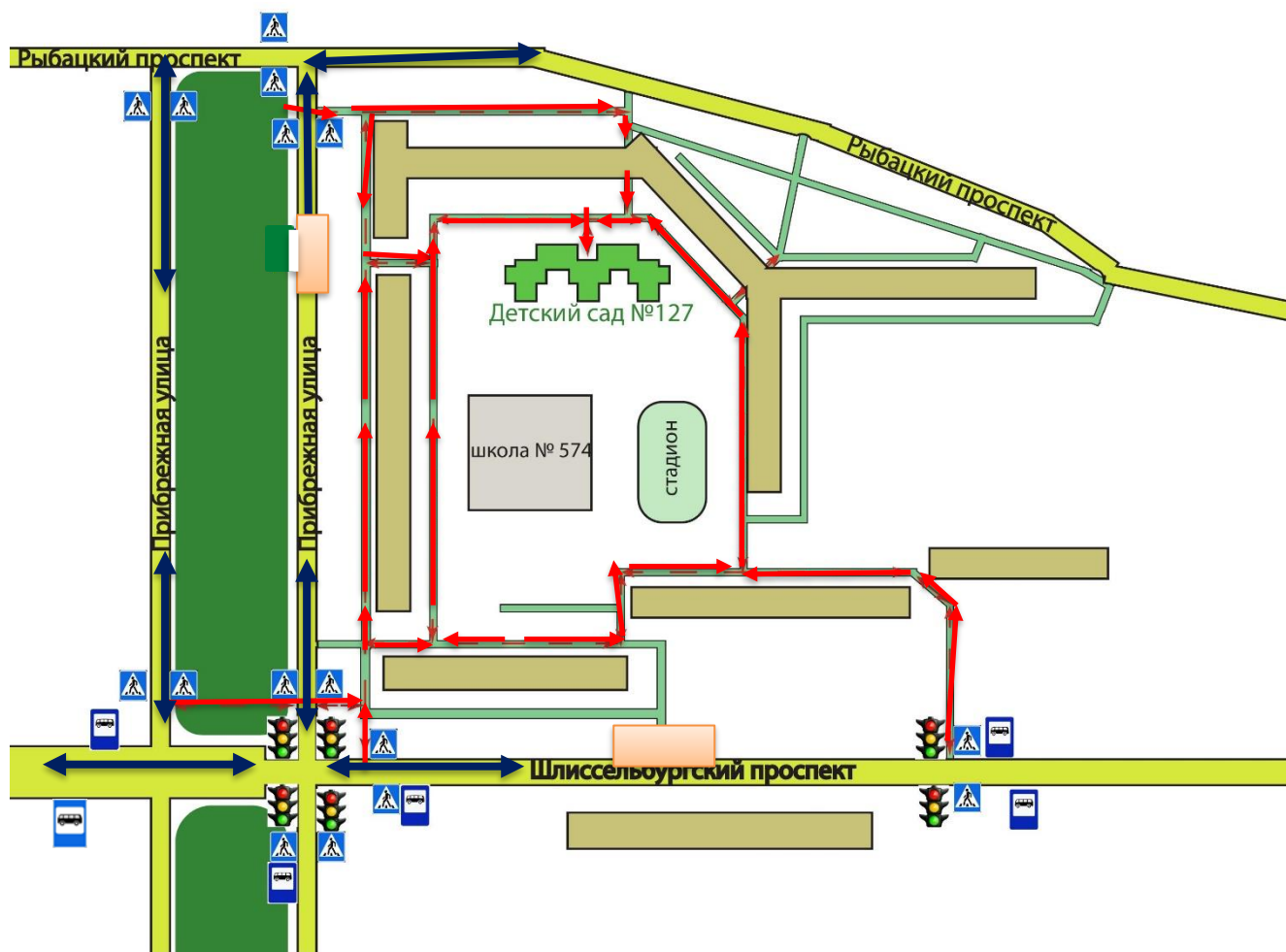
3. Пути движения транспортных средств к местам разгрузки/погрузки и рекомендуемые безопасные пути передвижения детей по территории образовательной организации.

II. Приложения.










План-схема пути движения транспортных средств и детей при проведении дорожных ремонтно-строительных работ вблизи образовательной организации.

I. План-схемы образовательной организации

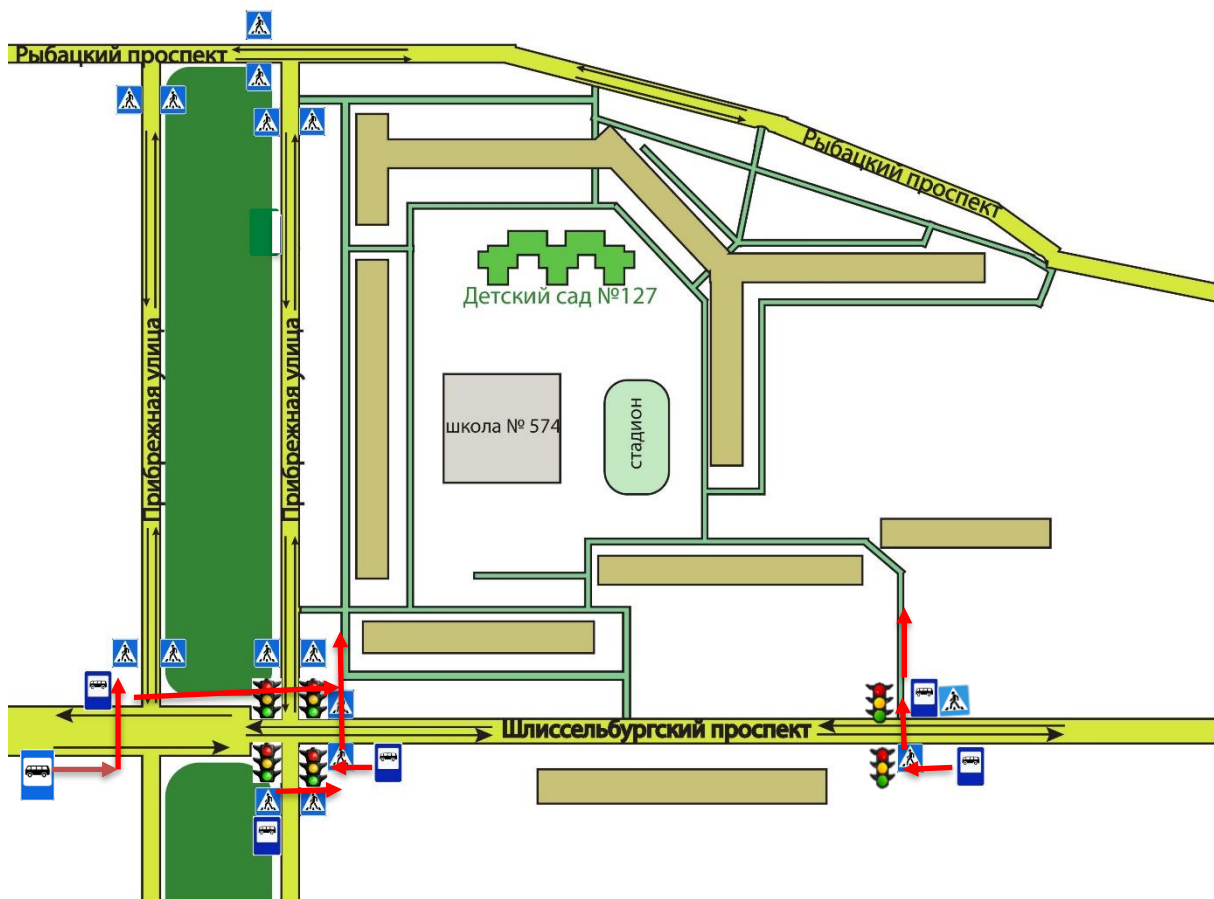
1. Район расположения образовательной организации, пути движения транспортных средств и детей (обучающихся)













Условные обозначения

-  - жилые застройки
-  - проезжая часть
-  - тротуар
-  - опасные участки
-  - направление движения транспортных средств
-  - направление движения пешеходов
-  - пешеходный переход
-  - остановка общественного транспорта
-  - регулируемый пешеходный переход

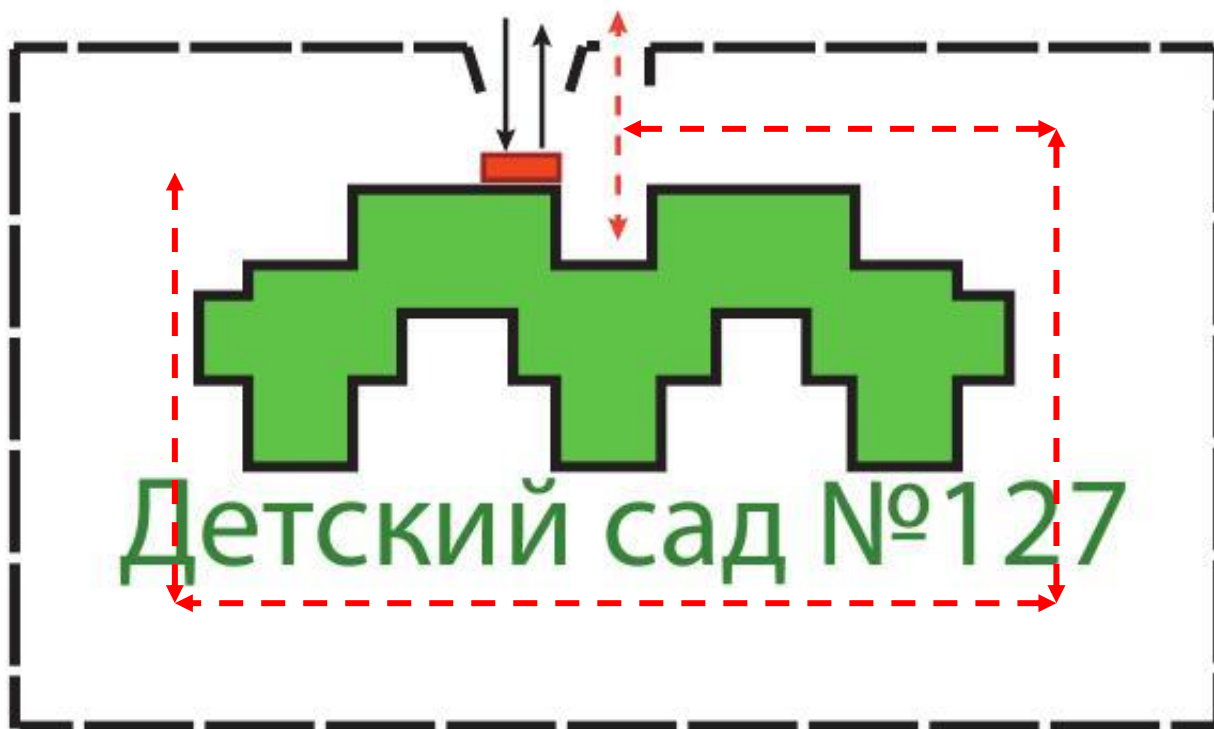
2. Схема организации дорожного движения в непосредственной близости от образовательной организации с размещением соответствующих технических средств организации дорожного движения, маршрутов движения детей и расположения парковочных мест







Условные обозначения:

- | | | | |
|---|---|---|-----------------------------------|
|  | - жилые застройки |  | - регулируемый пешеходный переход |
|  | - проезжая часть |  | - искусственная неровность |
|  | - тротуар | | |
|  | - опасные участки | | |
|  | - направление движения транспортных средств | | |
|  | - направление движения пешеходов от остановок | | |
|  | - пешеходный переход | | |
|  | - остановка общественного транспорта | | |

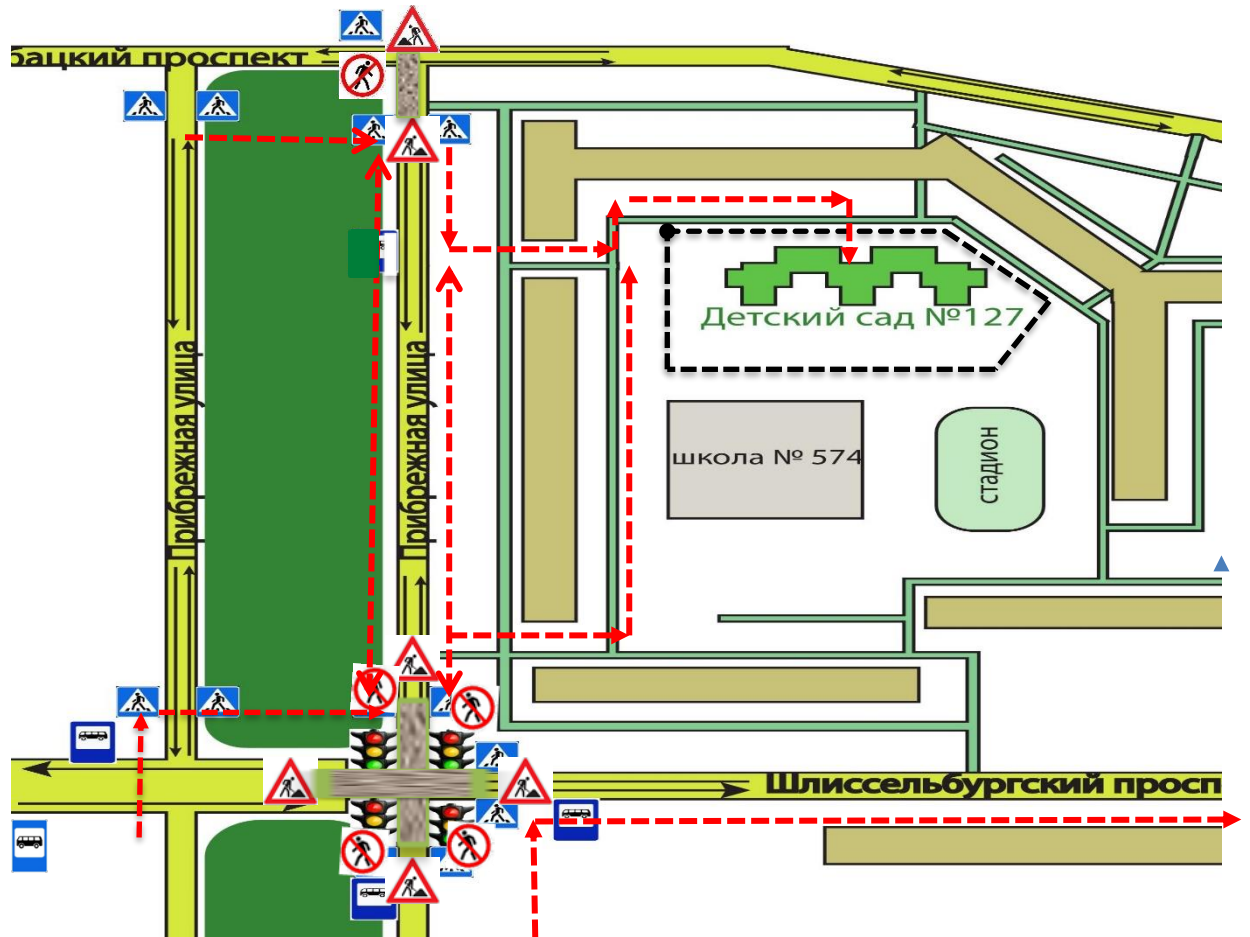
3. Пути движения транспортных средств к местам разгрузки/погрузки и рекомендуемых безопасных путей передвижения детей по территории образовательного учреждения.














-  здание ГБДОУ
-  место погрузки/разгрузки
-  направление движения транспортных средств
-  направление движения пешеходов

Приложение

План-схема пути движения транспортных средств и детей при проведении дорожных ремонтно-строительных работ вблизи образовательной организации



Условные обозначения:

- | | |
|---|---|
|  - жилые застройки |  - регулируемый пешеходный переход |
|  - проезжая часть |  - переход запрещён |
|  - тротуар |  - ремонтные работы |
|  - ремонтируемый участок дороги | |
|  - направление движения транспортных средств | |
|  - направление движения пешеходов | |
|  - пешеходный переход | |
|  - остановка общественного транспорта | |